



ESTADO DE SANTA CATARINA  
REGISTRO DE IMÓVEIS DE CAMPOS NOVOS  
Oficial Interina: Regiane Nistler

**Certidão de Inteiro Teor**

COMARCA DE CAMPOS NOVOS - SANTA CATARINA  
REGISTRO DE IMÓVEIS  
LIVRO Nº 2 - REGISTRO GERAL



Ano: 2021  
Folha Nº  
Data: 18 de Março de 2022

**MATRÍCULA Nº 38.423**

**IDENTIFICAÇÃO DO IMÓVEL:** terreno urbano com a área de **1.780,89 m<sup>2</sup>** (um mil e setecentos e oitenta metros e oitenta e nove decímetros quadrados), denominado parcela 01, situado ao lado par da Rua Clóvis Padilha, esquina com a Rua Sergio Paulo Maziero, centro, Vargem/SC, com as seguintes medidas e confrontações: NORTE em 27,50 metros e em 31,04 metros com uma Sanga e do outro lado com Angelo Domingos da Fonseca mat nº 24096, com Ademir Dalcanalle mat nº 24359 e com Valtier Roque Moraes Carlotto mat nº 21957; SUL em 47,01 metros com a Rua Sergio Paulo Maziero; LESTE em 34,04 metros com a Rua Clóvis Padilha e OESTE em 34,53 metros com a Rua Sergio Paulo Maziero, e descrição do perímetro: inicia-se se no marco denominado V0', georreferenciado no Sistema Geodésico Brasileiro, DATUM - SIRGAS 2000, MC-51°W, Fuso 22, Elipsóide GRS 1980, coordenadas Plano Retangulares Relativas, Sistema UTM: E= 502097.56 m e N= 6958717.51 m dividindo-o com o com uma Sanga e do outro lado com Angelo Domingos da Fonseca mat nº 24096, com Ademir Dalcanalle mat nº 24359 e com Valtier Roque Moraes Carlotto mat nº 21957.; Dal segue confrontando com com uma Sanga e do outro lado com Angelo Domingos da Fonseca mat nº 24096, com Ademir Dalcanalle mat nº 24359 e com Valtier Roque Moraes Carlotto mat nº 21957, com o azimute de 96°34'58" e a distância de 27.50 m até o marco V1' (E=502124.88 m e N=6958714.36 m); Dal segue com o azimute de 96°35'33" e a distância de 31.04 m até o marco V2' (E=502155.57 m e N=6958709.72 m); Dal segue confrontando com Rua Clóvis Padilha com o azimute de 190°00'22" e a distância de 34,04 m até o marco V3' (E=502149.66 m e N=6958676.20 m); Dal segue confrontando com Rua Sergio Paulo Maziero com o azimute de 278°52'48" e a distância de 47.01 m até o marco V4' (E=502103.21 m e N=6958663.45 m); Dal segue com o azimute de

Continua na verso

350°34'29" e a distância de 34,53 m até o marco V0' (E=602097.56 m e N=6958717.51 m); início de descrição, fechando assim o perímetro 174.12 m. **Inscrição Imobiliária nº 01.03.001.00194.000. PROPRIETÁRIOS: DORVALINO GRISS, brasileiro, nascido em 20/09/1951, inscrito no CPF n. 099.356.309-00, portador da RG 11/R 858.884 SSI/SC, emitido em 30/01/1978, agricultor e sua cónjuge ARIETE MARIA GRISS, brasileira, nascida em 27/05/1955, inscrita no CPF n. 006.181.259-57, portadora da RG 4.329.423 SESP/SC, emitido em 14/05/1998, do lar, casados pelo regime da comunhão de bens, anterior a vigência da Lei 6.515/77, em 29/04/1972, conforme certidão de casamento matrícula n. 106575 01 55 1972 2 00002 244 0000686 83, emitida em 21/02/2022, pela Escritania de Paz do Município de Vargem/SC, com selo digital de fiscalização GKI71024-92BE, ambos residentes e domiciliados na Colônia Mameleiro, Interior, Vargem/SC. **REGISTRO ANTERIOR:** matrícula nº 34.525 do Livro 2, deste Ofício. **Protocolo n. 174.285 de 07/03/2022. Emolumentos: R\$ 9,44. Oficial Substituto: Andrio Antônio Rechl;****


Certifico que esta é a certidão de Inteiro Teor da Matrícula número 38.423 do Livro nº 2, conforme imagem acima.

Ilustríssimo Senhor  
Oficial Designada do Cartório de Registro de Imóveis  
Comarca de Campos Novos - SC

Ref.: Desmembramento de Área

**Dorvalino Griss**, Brasileiro, Agricultor, inscrito no CPF sob o nº 099.356.309-00, portador da RG 858.664-SSP/SC, e sua esposa **Ariete Maria Griss**, Brasileira, do Lar, inscrita no CPF sob o nº 006.181.259-57, residentes e domiciliados na Linha Marmeleiro, neste Município de Vargem-SC, registrado no CRI de Campos Novos-SC com matrícula sob o nº **38.423**, vem respeitosamente através deste expor e requerer o seguinte:

Que sendo legítimos proprietários de um imóvel, e de acordo com projeto, devidamente aprovados pela Prefeitura Municipal de Vargem - SC, e demais documentos apresentados, requer o **desmembramento da área acima mencionada**, tudo conforme plano de desmembramento elaborado pelo Responsável Técnico Murilo Spillere Milanez - CREA/SC 100490-3.

Requer ainda a abertura de matrícula individual para cada lote do plano de desmembramento, acima mencionado.

Nestes Termos  
Pede Deferimento.

  
Dorvalino Griss  
CPF: 099.356.309-00  
Proprietário

  
Ariete Maria Griss  
CPF: 006.181.259-57  
Proprietária

  
Murilo Spillere Milanez  
Engenheiro Agrimensor  
CREA 100490-3 INCRA E12

# Situação Proposta



Angelo Domingos da Fonseca  
CPF: 728.483.819-68  
Mat. n° 24.096

Ademir Dulcamalle  
CPF: 773.848.069-68  
Mat. n° 24.359

Valter Roque  
Mones Carlotto  
CPF: 104.888.630-33  
Mat. n° 21.957

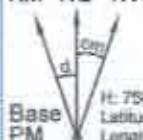
Ass: *Dorvalino Griss*  
Dorvalino Griss  
CPF: 099.356.309-00  
Proprietário

Tabela de Lotes

Lote	Área
01	758,43 m <sup>2</sup>
02	303,77 m <sup>2</sup>
03	359,11 m <sup>2</sup>
04	359,58 m <sup>2</sup>



NM NQ NV



Base PM  
H: 758,78m  
Latitude: 27° 28' 33,89" S  
Longitude: 50° 58' 38,51" W  
Convergência Meridiana: -0° 00' 32,61"

SISTEMA DE COORDENADAS PLANAS UTM  
MERIDIANO CENTRAL 51° W  
DATUM HORIZONTAL: SIRGAS 2000  
DATUM VERTICAL: IMBITUBA-SC/ALTITUDE ORTOMÉTRICA  
ORDENADA N = EQUADOR ACRESCIDO DE 10.000.000m  
ABOSSA E = MERIDIANO CENTRAL 51°W ACRESCIDO DE 500.000m  
Equipamento: Receptor GNSS R8-S - Trimble  
Precisão: Estático: 5mm + 0,8 ppm RMS

Município: **Vargem - SC**      Comarca: **Campos Novos - SC**

Projeto: **Desmembramento de Lotes Urbanos**

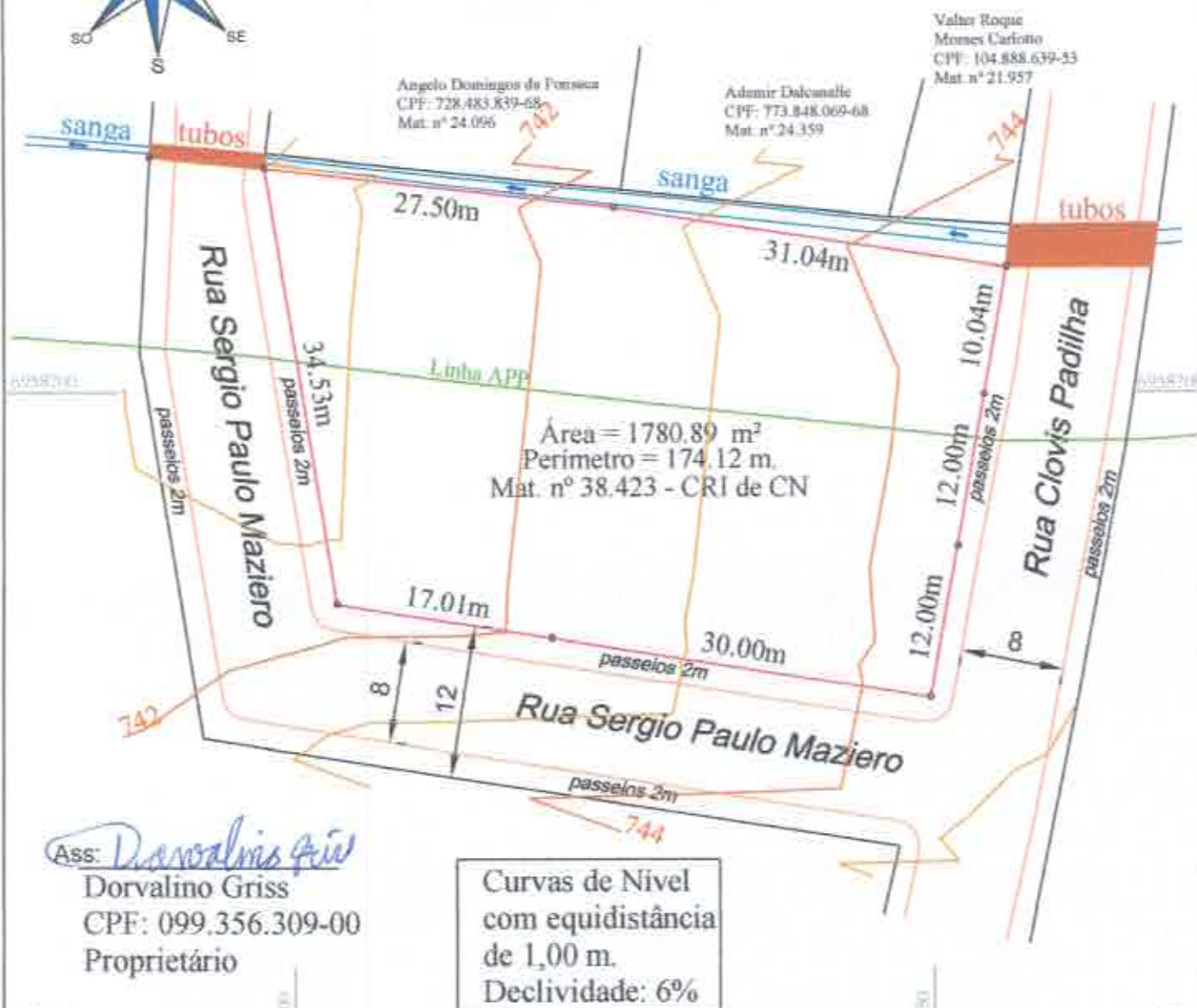
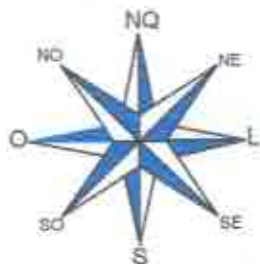
Área: **1.780,89 m<sup>2</sup>**      Matrícula n°: **38.423**

Proprietário: **Dorvalino Griss**      Cpf: **099.356.309-00**

Data: **25/04/2022**      Desenho: **Murilo**      Responsável Técnico: *LSC*

Escaia: **1:500**      Prancha: **01 - 01**      Contato: **49-988591165**      Murilo Spillere Milanez  
Siteo Canhada do Canoas      Engenheiro Agrimensor  
Santa Lucia / Celso Ramos-SC      CREA - SC 100490-3 inca E12

# Situação Atual

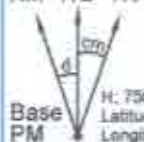


Ass: *Dorvalino Griss*  
 Dorvalino Griss  
 CPF: 099.356.309-00  
 Proprietário

Curvas de Nível  
 com equidistância  
 de 1,00 m.  
 Declividade: 6%



NM NQ NV



Base PM  
 H: 758,79m  
 Latitude: 27° 29' 33,89" S  
 Longitude: 50° 58' 38,51" W  
 Convergência Meridiana: -0° 00' 37,61"

SISTEMA DE COORDENADAS PLANAS UTM  
 MERIDIANO CENTRAL 51° W  
 DATUM HORIZONTAL: SIRGAS 2000  
 DATUM VERTICAL: IMBITUBA-SC/ALTITUDE ORTOMÉTRICA  
 ORDENADA N = EQUADOR ACRESCIDO DE 10.000.000m  
 ABSCISSA E = MERIDIANO CENTRAL 51°W ACRESCIDO DE 500.000m  
 Equipamento: Receptor GNSS R8-9 - Trimble  
 Precisão: Estático: 5mm + 0,5 ppm RMS

Município:	Vargem - SC	Comarca:	Campos Novos - SC
Projeto:	Desmembramento de Lotes Urbanos		
Área:	1.780,89 m <sup>2</sup>	Matricula n°:	38.423
Proprietário:	Dorvalino Griss	Cpf:	099.356.309-00
Data:	25/04/2022	Desenho:	Murilo
Responsável Técnico:	<i>LSL</i>		
Escala:	1:500	Prancha:	01 - 01
Contato:	49-988591165	Murilo Spillere Milanez	
Sítio Canhada do Canoas		Engenheiro Agrimensor	
Santa Lucia / Celso Ramos-SC		CREA - SC 100490-3 Inca E12	

## MEMORIAL DESCRITIVO DA SITUAÇÃO ATUAL

Terreno urbano, com área superficial de **1.780,89 m<sup>2</sup>**, ( Mil setecentos e oitenta metros e oitenta e nove décimos quadrados) sendo a **Área Total**, situado no lado par da Rua Clovis Padilha, na esquina com a Rua Sergio Paulo Maziero, Bairro Centro, neste Município de Vargem-SC, registrado no Cartório de Registro de Imóveis da Comarca de Campos Novos-SC, com matrícula sob o n° **38.423** e possui as seguintes confrontações: AO NORTE em 27,50 metros e em 31,04 metros com uma Sanga e do outro lado com Angelo Domingos da Fonseca mat n° 24096, com Ademir Dalcanalle mat n° 24359 e com Valter Roque Moraes Carlotto mat n° 21957; AO SUL em 47,01 metros com a Rua Sergio Paulo Maziero; A LESTE em 34,04 metros com a Rua Clovis Padilha e A OESTE em 34,53 metros com a Rua Sergio Paulo Maziero.

### DESCRIÇÃO DO PERÍMETRO

Inicia-se se no marco denominado 'V0', georreferenciado no Sistema Geodésico Brasileiro, DATUM - SIRGAS 2000, MC-51°W, Fuso 22, Elipsóide GRS 1980, coordenadas Plano Retangulares Relativas, Sistema UTM: E= 502097.56 m e N= 6958717.51 m dividindo-o com o com uma Sanga e do outro lado com Angelo Domingos da Fonseca mat n° 24096, com Ademir Dalcanalle mat n° 24359 e com Valter Roque Moraes Carlotto mat n° 21957; Daí segue confrontando com com uma Sanga e do outro lado com Angelo Domingos da Fonseca mat n° 24096, com Ademir Dalcanalle mat n° 24359 e com Valter Roque Moraes Carlotto mat n° 21957, com o azimute de 96°34'58" e a distância de 27.50 m até o marco 'V1' (E=502124.88 m e N=6958714.36 m); Daí segue com o azimute de 98°35'33" e a distância de 31.04 m até o marco 'V2' (E=502155.57 m e N=6958709.72 m); Daí segue confrontando com Rua Clovis Padilha com o azimute de 190°00'22" e a distância de 34.04 m até o marco 'V3' (E=502149.66 m e N=6958676.20 m); Daí segue confrontando com Rua Sergio Paulo Maziero com o azimute de 278°52'48" e a distância de 47.01 m até o marco 'V4' (E=502103.21 m e N=6958683.45 m); Daí segue com o azimute de 350°34'29" e a distância de 34.53 m até o marco 'V0' (E=502097.56 m e N=6958717.51 m); início de descrição, fechando assim o perímetro 174.12 m.

Vargem, 25 de abril de 2022.



Dorvalino Griss  
CPF: 099.356.309-00  
Proprietário



Ariete Maria Griss  
CPF: 006.181.259-57  
Proprietária



Murilo Spillere Milanez  
Engenheiro Agrimensor  
CREA 100490-3 INCRA E12

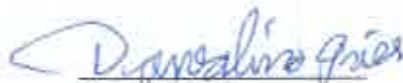
## MEMORIAL DESCRITIVO DE LOTES URBANOS

Terreno urbano, com área superficial de **758,43 m<sup>2</sup>**, ( Setecentos e cinquenta e oito metros e quarenta e tres decímetros quadrados) sendo o **Lote 01**, situado no lado ímpar da Rua Sergio Paulo Maziero, distante 30,00 metros da esquina com a Rua Clovis Padilha, Bairro Centro, neste Município de Vargem-SC, registrado no Cartório de Registro de Imóveis da Comarca de Campos Novos-SC, com matrícula sob o nº **38.423** e possui as seguintes confrontações: AO NORTE em 27,50 metros com uma Sanga e do outro lado com Angelo Domingos da Fonseca mat nº 24096 ; AO SUL em 17,01 metros com a Rua Sergio Paulo Maziero; A LESTE em 9,93 metros com o Lote 02 em 12,00 metros com o Lote 03 e em 12,00 metros com o Lote 04 e A OESTE em 34,53 metros com a Rua Sergio Paulo Maziero.

### DESCRIÇÃO DO PERÍMETRO

Inicia-se se no marco denominado **'V0'**, Georreferenciado no Sistema Geodésico Brasileiro, DATUM SIRGAS 2000, MC-51°W, Fuso 22, Elipsóide GRS 1980, com coordenadas Plano Retangulares Relativas, Sistema UTM: E= 502097.558 m e N= 6958717.511 m dividindo-o com o com uma Sanga e do outro lado com Angelo Domingos da Fonseca mat nº 24096 ; Dal segue confrontando com com uma Sanga e do outro lado com Angelo Domingos da Fonseca mat nº 24096 com o azimute de 96°34'58" e a distância de 27.50 m até o marco **'V1'** (E=502124.877 m e N=6958714.359 m); Dal segue confrontando com Lote 02 com o azimute de 183°31'42" e a distância de 9.93 m até o marco **'V2'** (E=502124.266 m e N=6958704.447 m); Dal segue confrontando com Lote 03 com o azimute de 190°08'20" e a distância de 12.00 m até o marco **'V3'** (E=502122.153 m e N=6958692.635 m); Dal segue confrontando com Lote 04 com o azimute de 190°15'28" e a distância de 12.00 m até o marco **'V4'** (E=502120.016 m e N=6958680.827 m); Dal segue confrontando com Rua Sergio Paulo Maziero com o azimute de 278°52'48" e a distância de 17.01 m até o marco **'V5'** (E=502103.212 m e N=6958683.452 m); Dal segue com o azimute de 350°34'29" e a distância de 34.53 m até o marco **'V0'** (E=502097.558 m e N=6958717.511 m); início de descrição, fechando assim o perímetro do polígono acima descrito com 112.97 m.

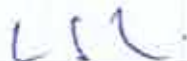
Vargem, 25 de abril de 2022.



Dorvalino Griss  
CPF: 099.356.309-00  
Proprietário



Ariete Maria Griss  
CPF: 006.181.259-57  
Proprietária



Murilo Spillere Milanez  
Engenheiro Agrimensor  
CREA 100490-3 INCRA E12

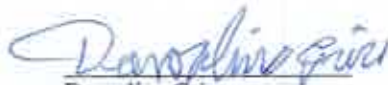
## MEMORIAL DESCRITIVO DE LOTES URBANOS

Terreno urbano, com área superficial de 303,77 m<sup>2</sup>, ( Trezentos e três metros e setenta e sete decímetros quadrados) sendo o Lote 02, situado no lado ímpar da Rua Clovis Padilha, distante 24,00 metros da esquina com a Rua Sérgio Paulo Maziero, Bairro Centro, neste Município de Vargem-SC, registrado no Cartório de Registro de Imóveis da Comarca de Campos Novos-SC, com matrícula sob o nº 38.423 e possui as seguintes confrontações: AO NORTE em 31,04 metros com uma Sanga e do outro lado com Ademir Dalcanalle mat nº 24359 e com Valter Roque Moraes Carlotto mat nº 21957; AO SUL em 29,92 metros com o Lote 03; A LESTE em 10,04 metros com a Rua Clovis Padilha e A OESTE em 9,93 metros com o Lote 01.

### DESCRIÇÃO DO PERÍMETRO

Inicia-se se no marco denominado 'V0' ,Georreferenciado no Sistema Geodésico Brasileiro, DATUM SIRGAS 2000, MC-51°W, Fuso 22, Elipsóide GRS 1980, com coordenadas Plano Retangulares Relativas, Sistema UTM: E= 502124.877 m e N= 6958714.359 m dividindo-o com o com uma Sanga e do outro lado com Ademir Dalcanalle mat nº 24359 e com Valter Roque Moraes Carlotto mat nº 21957; Daí segue confrontando com com uma Sanga e do outro lado com Ademir Dalcanalle mat nº 24359 e com Valter Roque Moraes Carlotto mat nº 21957 com o azimute de 98°35'33" e a distância de 31,04 m até o marco 'V1' (E=502155.572 m e N=6958709.721 m); Daí segue confrontando com Rua Clovis Padilha com o azimute de 190°00'22" e a distância de 10,04 m até o marco 'V2' (E=502153.826 m e N=6958699.829 m); Daí segue confrontando com Lote 03 com o azimute de 278°52'48" e a distância de 29,92 m até o marco 'V3' (E=502124.266 m e N=6958704.447 m); Daí segue confrontando com Lote 01 com o azimute de 3°31'42" e a distância de 9,93 m até o marco 'V0' (E=502124.877 m e N=6958714.359 m); início de descrição, fechando assim o perímetro do polígono acima descrito com 80,93 m.

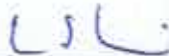
Vargem, 25 de abril de 2022.



Dorvalino Griss  
CPF: 099.356.309-00  
Proprietário



Ariete Maria Griss  
CPF: 006.181.259-57  
Proprietária



Murilo Spillere Milanez  
Engenheiro Agrimensor  
CREA 100490-3 INCRA E12

## MEMORIAL DESCRITIVO DE LOTES URBANOS

Terreno urbano, com área superficial de 359,11 m<sup>2</sup>, ( Trezentos e cinquenta e nove metros e onze decímetros quadrados) sendo o Lote 03, situado no lado ímpar da Rua Clovis Padilha, distante 12,00 metros da esquina com a Rua Sérgio Paulo Maziero, Bairro Centro, neste Município de Vargem-SC, registrado no Cartório de Registro de Imóveis da Comarca de Campos Novos-SC, com matrícula sob o nº 38.423 e possui as seguintes confrontações: AO NORTE em 29,92 metros com o lote 02; AO SUL em 29,95 metros com o Lote 04; A LESTE em 12,00 metros com a Rua Clovis Padilha e A OESTE em 12,00 metros com o Lote 01.

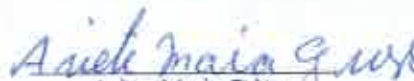
### DESCRIÇÃO DO PERÍMETRO

Inicia-se se no marco denominado 'V0', Georreferenciado no Sistema Geodésico Brasileiro, DATUM SIRGAS 2000, MC-51°W, Fuso 22, Elipsóide GRS 1980, com coordenadas Plano Retangulares Relativas, Sistema UTM: E= 502124.266 m e N= 6958704.447 m dividindo-o com o Lote 02; Daí segue confrontando com Lote 02 com o azimute de 98°52'48" e a distância de 29.92 m até o marco 'V1' (E=502153.826 m e N=6958699.829 m); Daí segue confrontando com Rua Clovis Padilha com o azimute de 190°00'22" e a distância de 12.00 m até o marco 'V2' (E=502151.742 m e N=6958688.012 m); Daí segue confrontando com Lote 04 com o azimute de 278°52'48" e a distância de 29.95 m até o marco 'V3' (E=502122.153 m e N=6958692.635 m); Daí segue confrontando com Lote 01 com o azimute de 10°08'20" e a distância de 12.00 m até o marco 'V0' (E=502124.266 m e N=6958704.447 m); início de descrição, fechando assim o perímetro do polígono acima descrito com 83.87 m.

Vargem, 25 de abril de 2022.



Dorvalino Griss  
CPF: 099.356.309-00  
Proprietário



Ariete Maria Griss  
CPF: 006.181.259-57  
Proprietária



Murilo Spillere Milanez  
Engenheiro Agrimensor  
CREA 100490-3 INCRA E12



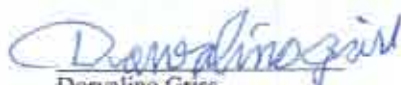
## MEMORIAL DESCRITIVO DE LOTES URBANOS

Terreno urbano, com área superficial de **359,58 m<sup>2</sup>**, ( Trezentos e cinquenta e nove metros e cinquenta e oito decímetros quadrados) sendo o **Lote 04**, situado no lado ímpar da Rua Clovis Padilha, na esquina com a Rua Sergio Paulo Maziero, Bairro Centro, neste Município de Vargem-SC, registrado no Cartório de Registro de Imóveis da Comarca de Campos Novos-SC, com matrícula sob o n° **38.423** e possui as seguintes confrontações: AO NORTE em 29,95 metros com o lote 03; AO SUL em 30,00 metros com a Rua Sergio Paulo Maziero; A LESTE em 12,00 metros com a Rua Clovis Padilha e A OESTE em 12,00 metros com o Lote 01.

### DESCRIÇÃO DO PERÍMETRO

Inicia-se se no marco denominado '**V0**' ,Georreferenciado no Sistema Geodésico Brasileiro, DATUM SIRGAS 2000, MC-51°W, Fuso 22, Elipsóide GRS 1980, com coordenadas Plano Retangulares Relativas, Sistema UTM: E= 502122.153 m e N= 6958692.635 m dividindo-o com o Lote 03; Daí segue confrontando com Lote 03 com o azimute de 98°52'48" e a distância de 29.95 m até o marco '**V1**' (E=502151.742 m e N=6958688.012 m); Daí segue confrontando com Rua Clovis Padilha com o azimute de 190°00'22" e a distância de 12.00 m até o marco '**V2**' (E=502149.657 m e N=6958676.196 m); Daí segue confrontando com Rua Sergio Paulo Maziero com o azimute de 278°52'48" e a distância de 30.00 m até o marco '**V3**' (E=502120.016 m e N=6958680.827 m); Daí segue confrontando com Lote 01 com o azimute de 10°15'28" e a distância de 12.00 m até o marco '**V0**' (E=502122.153 m e N=6958692.635 m); Início de descrição, fechando assim o perímetro do polígono acima descrito com 83.95 m.

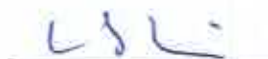
Vargem, 25 de abril de 2022.



Dorvalino Griss  
CPF: 099.356.309-00  
Proprietário



Ariete Maria Griss  
CPF: 006.181.259-57  
Proprietária



Murilo Spillere Milanez  
Engenheiro Agrimensor  
CREA 100490-3 INCRA E12

## LAUDO TÉCNICO DE DECLIVIDADE

Atesto, para os devidos fins, que efetuei pessoalmente o levantamento planialtimétrico da área em questão, e que de acordo com as curvas de nível, com equidistância de 1,00m, a declividade máxima ficou em 6% (Seis por cento), ficando abaixo dos 30% (trinta por cento), conforme dispõe o art. 3º, parágrafo único, inciso III, da Lei nº 6.766/79.

Terreno em questão, registrado no CRI de Campos Novos –SC com matrícula sob o nº **38.423**.

Vargem, 25 de Abril de 2022.



---

Murilo Spillere Milanez  
Engenheiro Agrimensor  
CREA – SC 100490-3 / INCRA E12

LAUDO TÉCNICO

**Murilo Spillere Milanez, Engenheiro Agrimensor, registrado no CREA sob o número 100490-3 e INCRA E12, brasileiro, inscrito no CPF sob o nº 000.122.269-47, residente e domiciliado na Rua Cel Farrapo, nº 550, Bairro Santo Antônio, neste Município de Campos Novos – SC, na qualidade de Responsável Técnico, do levantamento topográfico efetuado no respectivo imóvel registrado no CRI de Campos Novos-SC com matrícula sob o nº 38.423, vem por meio desta, declarar :**

O terreno não possui aterro com materiais nocivos a saúde pública;  
O terreno não possui condições geológicas impróprias para edificações

O terreno não encontra-se em área de preservação ecológica, ou naquelas onde a poluição impeça condições sanitárias suportáveis e áreas de preservação ambiental.

E por ser verdade firmamos a presente.

Vargem, 25 de abril de 2022.



---

*Murilo Spillere Milanez  
Engenheiro Agrimensor  
CREA – SC 100490-3  
INCRA E12.*



1. Responsável Técnico

**MURILO SPILLERE MILANEZ**  
Título Profissional: Engenheiro Agrônomo

RNP: 2508453725  
Registro: 100490-3-SC

Empresa Contratada:

Registro:

2. Dados do Contrato

Contratante: Dorvalino Griss  
Endereço: Rua Sergio Paulo Maziero  
Complemento:  
Cidade: VARGEM  
Valor da Obra/Serviço/Contrato: R\$ 100,00  
Contrato: Celebrado em:

Honorários:  
Vinculado à ART:

Ação Institucional:  
Tipo de Contratante:

Bairro: Centro  
UF: SC

CPF/CNPJ: 099.356.309-00  
Nº: an

CEP: 89538-000

3. Dados Obra/Serviço

Proprietário: Dorvalino Griss  
Endereço: Rua Sergio Paulo Maziero  
Complemento:  
Cidade: VARGEM  
Data de Início: 25/04/2022  
Finalidade:

Data de Término: 07/05/2022

Bairro: centro  
UF: SC  
Coordenadas Geográficas:

CPF/CNPJ: 099.356.309-00  
Nº: an

CEP: 89538-000

Código:

4. Atividade Técnica

Levantamento	Desenho Técnico	Memorial Descritivo	Projeto
<b>Topografia - levantamento planialtimétrico</b>			
	Dimensão do Trabalho:	5.559,14	Metro(s) Quadrado(s)
<b>Desmembramento</b>	Memorial Descritivo	Mensuração	Projeto
	Dimensão do Trabalho:	5.559,14	Metro(s) Quadrado(s)

5. Observações

Desmembramento de Lotes Urbanos matrícula 38423 / 38424

6. Declarações

Acessibilidade: Declaro, sob as penas da Lei, que na(s) atividade(s) registrada(s) nesta ART não se exige a observância das regras de acessibilidade previstas nas normas técnicas de acessibilidade da ABNT, na legislação específica e no Decreto Federal n. 5.296, de 2 de dezembro de 2004.

7. Entidade de Classe

ACEAG - 26

8. Informações

- A ART é válida somente após o pagamento da taxa.
- Situação do pagamento da taxa da ART em 25/04/2022: TAXA DA ART A PAGAR
- Valor ART: R\$ 88,78 | Data Vencimento: 05/05/2022 | Registrada em: 25/04/2022
- Valor Pago: | Data Pagamento: | Nosso Número: 14002204000280535
- A autenticidade deste documento pode ser verificada no site [www.crea-sc.org.br/art](http://www.crea-sc.org.br/art).
- A guarda da via assinada da ART será de responsabilidade do profissional e do contratante com o objetivo de documentar o vínculo contratual.
- Esta ART está sujeita a verificações conforme disposto na Súmula 473 do STF, na Lei 9.784/99 e na Resolução 1.025/09 do CONFEA.

9. Assinaturas

Declaro serem verdadeiras as informações acima.

VARGEM - SC, 25 de Abril de 2022

*LSL*  
MURILO SPILLERE MILANEZ

000.122.269-47

*Dorvalino Griss*  
Contratante: Dorvalino Griss

099.356.309-00